

Satzung zur Änderung der Ortsabrundungssatzung nach § 34 Abs. 2 BBauG des Marktes Karbach für das Gebiet "Untere Klimbach"

---

Aufgrund des § 34 Abs. 2 des Bundesbaugesetzes - BBauG - in der Fassung vom 18.8.1976 ( BGBl I S. 2256, S. 3617 ) , zuletzt geändert durch das Gesetz vom 6.7.1979 ( BGBl I S. 949 ) in Verbindung mit Art. 23 ff der Gemeindeordnung für den Freistaat Bayern - GO - in der Fassung vom 31.5.1978 ( GVBl S. 353, geändert durch Gesetz vom 11.8.1978 (GVBl S. 525) erläßt der Gemeinderat folgende

S a t z u n g :

§ 1

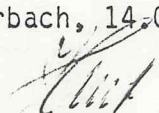
Die vom Marktgemeinderat Karbach am 15.09.1978 beschlossene Satzung über die Festlegung der Grenzen des im Zusammenhang bebauten Ortsteiles im Bereich "Untere Klimbach" ( Ortsabrundungssatzung), die am 16.02.1979 rechtsverbindlich geworden ist, wird dahingehend geändert, daß die Grundstücke Fl.-Nr. 4718, 4719, 4720, 4721, 4722 und 4723 aus dem Geltungsbereich der Satzung herausgenommen werden.

Der Lageplan vom 14.9.1979 ist Bestandteil dieser Satzung.

§ 2

Mit dem Tag der Bekanntmachung tritt die Satzung in Kraft.


Karbach, 14.09.1979

  
H a r t

1. Bürgermeister

Die Genehmigung der geänderten Ortsabrundungssatzung mit Lageplan wurde gemäß § 12 BBauG im Mitteilungsblatt der Marktgemeinde Karbach Nr. 5/1980 vom 16.4.1980 bekanntgegeben. Die Ortsabrundungssatzung liegt nun samt Lageplan in der Verwaltungsgemeinschaft Marktheidenfeld, Petzoltstraße 21, I. Stock, Zimmer 10, während der allgemeinen Dienststunden öffentlich aus und kann dort von jedermann eingesehen werden. Die geänderte Ortsabrundungssatzung ist damit am 16.4.1980 rechtsverbindlich geworden.

Marktheidenfeld, 17.4.1980

  
H a r t

1. Bürgermeister



MARKT KARBACH

Landkreis Main-Spessart

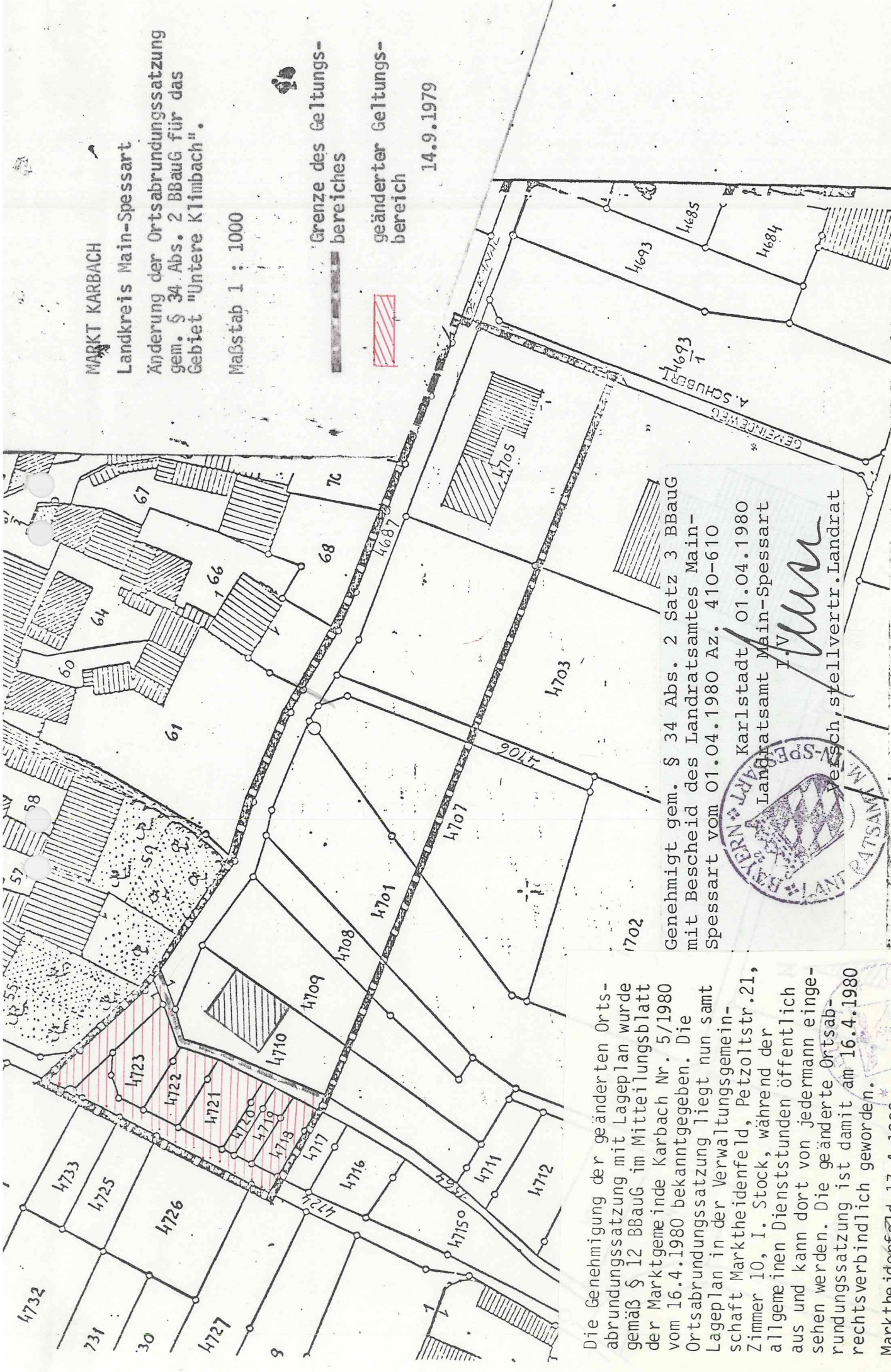
Änderung der Ortsabordnungssatzung  
gem. § 34 Abs. 2 BBauG für das  
Gebiet "Untere Klimbach".

Maßstab 1 : 1000

Grenze des Geltungs-  
bereiches

geänderter Geltungs-  
bereich

14.9.1979



Genehmigt gem. § 34 Abs. 2 Satz 3 BBauG  
mit Bescheid des Landratsamtes Main-  
Spessart vom 01.04.1980 Az. 410-610

Karlstadt 01.04.1980  
Landratsamt Main-Spessart  
I. V. *[Signature]*  
Verzsch, stellvertr. Landrat



Die Genehmigung der geänderten Orts-  
abordnungssatzung mit Lageplan wurde  
gemäß § 12 BBauG im Mitteilungsblatt  
der Marktgemeinde Karbach Nr. 5/1980  
vom 16.4.1980 bekanntgegeben. Die  
Ortsabordnungssatzung liegt nun samt  
Lageplan in der Verwaltungsgemein-  
schaft Marktheidenfeld, Petzoltstr.21,  
Zimmer 10, I. Stock, während der  
allgemeinen Dienststunden öffentlich  
aus und kann dort von jedermann einge-  
sehen werden. Die geänderte Ortsab-  
ordnungssatzung ist damit am 16.4.1980  
rechtsverbindlich geworden.

Marktheidenfeld, 17.4.1980

*[Signature]*  
Hart  
1. Bürgermeister